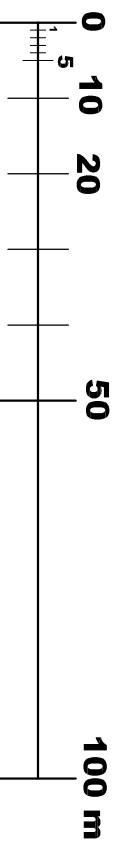
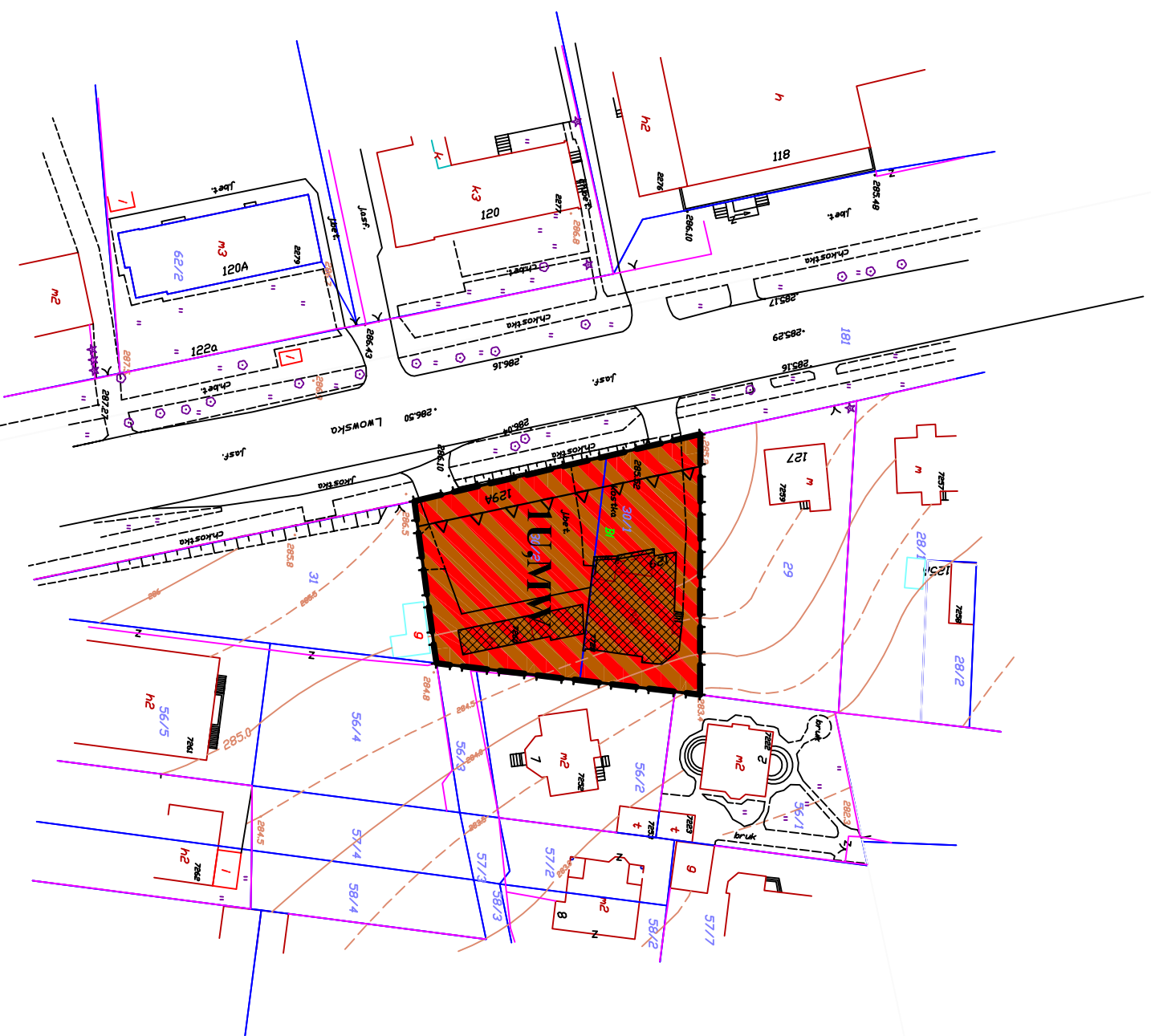


# ZMIANA MIEJSCOWEGO PLANU ZAGOSPODAROWANIA PRZESTRZENNEGO MIASTA TOMASZOWA LUBELSKIEGO W OBRĘBIE DZIAŁEK NR 30/1, 30/2 PRZY ULICY LWOWSKIEJ

RYSUNEK PLANU SKALA 1:1000



Załącznik nr 1 do uchwały Nr .....  
Rady Miasta Tomaszów Lubelski  
z dnia.....



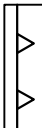




WRYŚ Z STUDIUM UWARUNKWAŃ I KIERUNKÓW  
ZAGOSPODAROWANIA PRZESTRZENNEGO  
MIASTA TOMASZÓW LUBELSKI



— OBSZAR OBJĘTY OPRACOWANIEM  
— TERENY O DOMINUJĄCEJ FUNKCJI MIESZKANIOWEJ  
Z DOPUSZCZENIEM FUNKCJI USŁUGOWEJ

## LEGENDA

-  GRANICA OBSZARU OBJĘTEGO OPRACOWANIEM
-  LINIE ROZGRANICZAJĄCE TERENY O RÓŻNYM SPOSOBIE UŻYTKOWANIA
-  LINIA ZABUDOWY
-  TERENY ZABUDOWY USŁUGOWEJ (usługi nieuciążliwe) I MIESZKANIOWEJ WIEŁORODZINNEJ
-  ISTNIEJĄCE BUDYNKI